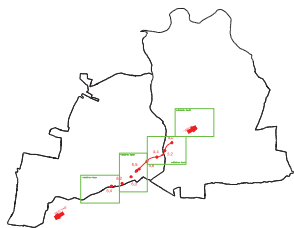


Orientační schéma:






Razítko oprávněné osoby:

Podpis:

Datum:

| Revize: | Datum: | Popis: | Kontroloval: |
|---------|--------|--------|--------------|
|         |        |        |              |
|         |        |        |              |
|         |        |        |              |
|         |        |        |              |

|                     |   |  |
|---------------------|---|--|
| Stavebník/Investor: | <b>Správa železnic, státní organizace</b> |  |
| Adresa:             | Dlážděná 1003/7, 110 00 Praha 1           |  |
| Zástupce investora: | Stavební správa západ                     |  |
| Adresa:             | Sokolovská 1955/278, 190 00, Praha 9      |  |

|                          |   |                       |                          |   |
|--------------------------|---|-----------------------|--------------------------|---|
| Zhotovitel stavby:       | <b>SAGASTA s.r.o.</b>                         |                       |                          |  |
| Adresa:                  | Novodvorská 1010/14, 142 00, Praha 4 - Lhotka |                       |                          |   |
| Kontakt:                 | T: +420 261 344 100<br>E: info@sagasta.cz     |                       |                          |   |
| Zhotovitel objektu:      | <b>FOXGeo s.r.o.</b>                          |                       |                          |  |
| Adresa:                  | Za Tratí 928/6, 196 00 Praha 9 - Čakovice     |                       |                          |   |
| Kontakt:                 | T: +420 737 257 866<br>E: info@foxgeo.cz      |                       |                          |   |
| Hlavní projektant (HIP): | Specialista:                                  | Odpovědný projektant: | Zpracovatel:             |   |
| Ing. Emil Špaček         | -   | Ing. Michal Baštán    | Ing. Veronika Matoušková |   |

|                            |  |          |          |                                      |
|----------------------------|--|----------|----------|--------------------------------------|
| Název stavby/akce:         | <b>Zvýšení bezpečnosti na přejezdu P6303 v km 5,854 na trati Tábor - Bechyně</b> |          |          | Označení (S-kód):                    |
|                            |  |          |          | Označení zhotovitele:<br>120138      |
| Název části:               | Geodetická dokumentace   |          |          | Označení části: <b>N.1.5.4</b>       |
| Název objektu:             |  |          |          | Označení objektu/komplexu:           |
| Název přílohy:             | Koordinační vytyčovací výkres  |          |          | Číslo přílohy: <b>2</b><br><br>Paré: |
| Název dílčí části přílohy: | Seznam souřadnic   |          |          |                                      |
| Kraj:                      | Katastrální území  | TUDU:    |          |                                      |
| Jihočeský                  | Horky u Tábora [642096],<br>Slapy u Tábora [737917]                              | 182106   |          |                                      |
|                            |  |          |          |                                      |
| Stupeň dokumentace:        | Datum zpracování:  | Formáty: | Měřítko: |                                      |
| DUSP (PDPS)                | 30.4.2021  | A4       | -        |                                      |

|   |                     |       |         |            |          |         |
|---|---------------------|-------|---------|------------|----------|---------|
| S-kód:  | Stupeň dokumentace: | Část: | Objekt: | Podoblast: | Příloha: | Revize: |
| 1 2 3 4 5 6 7 8 9 10 11 12 13 14 15 16 17 18 19 20 21 22 23 24 25 26 27 28 29 30 31 32 33 34 35 36 37 38 39 40 41 42 43 |                     |       |         |            |          |         |

DOKUMENTACI LZE UŽÍVAT POUZE VE SMYSLU PŘÍSLUŠNÉ SMLOUVY O DÍLO. VÝKRES, ČI JEHO ČÁST, MŮŽE BÝT KOPÍROVÁN NEBO JINÝM ZPŮSOBEM ROZŠÍŘOVÁN POUZE PO PŘEDCHOZÍM SOUHLASU SAGASTA, s.r.o.

## Příloha 1

**Seznam souřadnic koordinačního vytyčovacího výkresu****"Zvýšení bezpečnosti na přejezdu P6303 v km 5,854 na trati****PS 501 Úprava PZS přejezdu v km 5,854**

Souřadnicový systém: S - JTSK

| číslo bodu | Y          | X           |
|------------|------------|-------------|
| 1          | 737861.522 | 1121913.742 |
| 2          | 737861.977 | 1121912.809 |
| 3          | 737890.760 | 1121928.347 |
| 4          | 737898.881 | 1121932.884 |
| 5          | 737904.894 | 1121936.145 |
| 6          | 737940.964 | 1121964.165 |
| 7          | 737962.756 | 1121993.672 |
| 8          | 737978.699 | 1122033.523 |
| 9          | 737987.281 | 1122064.106 |
| 10         | 737999.785 | 1122093.307 |
| 11         | 738012.026 | 1122111.578 |
| 12         | 738035.976 | 1122135.791 |
| 13         | 738075.880 | 1122158.645 |
| 14         | 738117.933 | 1122167.914 |
| 15         | 738126.846 | 1122168.760 |
| 16         | 738171.924 | 1122172.367 |
| 17         | 738225.023 | 1122186.087 |
| 18         | 738253.109 | 1122200.402 |
| 19         | 738262.367 | 1122206.523 |
| 20         | 738306.163 | 1122245.731 |
| 21         | 738419.363 | 1122355.982 |
| 22         | 738464.368 | 1122399.450 |
| 23         | 738485.927 | 1122420.734 |
| 24         | 738481.870 | 1122416.764 |
| 25         | 738480.054 | 1122426.755 |
| 26         | 738486.135 | 1122432.890 |
| 27         | 738488.923 | 1122430.167 |
| 28         | 738490.772 | 1122431.971 |
| 29         | 738496.839 | 1122437.643 |
| 30         | 738499.895 | 1122434.670 |
| 31         | 738511.969 | 1122440.194 |
| 32         | 738514.835 | 1122437.327 |
| 33         | 738496.836 | 1122425.463 |
| 34         | 738499.711 | 1122422.365 |
| 35         | 738498.336 | 1122421.024 |
| 36         | 738491.965 | 1122414.544 |
| 37         | 738487.595 | 1122410.863 |
| 38         | 738886.965 | 1122687.931 |
| 39         | 738485.146 | 1122411.532 |
| 40         | 738488.890 | 1122416.075 |
| 41         | 738490.611 | 1122417.634 |
| 42         | 738490.696 | 1122417.720 |
| 43         | 738491.761 | 1122416.502 |
| 44         | 738491.969 | 1122414.006 |
| 45         | 738490.697 | 1122412.718 |
| 46         | 738489.443 | 1122411.446 |
| 47         | 738487.981 | 1122410.156 |
| 48         | 738487.444 | 1122410.013 |
| 49         | 738491.817 | 1122416.613 |
| 50         | 738492.454 | 1122415.311 |
| 51         | 738492.051 | 1122413.920 |
| 52         | 738490.790 | 1122412.641 |
| 53         | 738489.528 | 1122411.362 |

Příloha 2

**Seznam souřadnic koordinačního vytyčovacího výkresu  
"Zvýšení bezpečnosti na přejezdu P6303 v km 5,854 na trati**

**SO 401 Přípojka NN**

Souřadnicový systém: S - JTSK

| číslo bodu | Y          | X           |
|------------|------------|-------------|
| 61         | 738509.163 | 1122415.153 |
| 62         | 738507.832 | 1122436.167 |
| 63         | 738511.916 | 1122440.248 |
| 64         | 738514.904 | 1122437.261 |
| 65         | 738515.644 | 1122437.975 |
| 66         | 738516.778 | 1122436.800 |
| 67         | 738514.949 | 1122435.035 |
| 68         | 738513.815 | 1122436.210 |